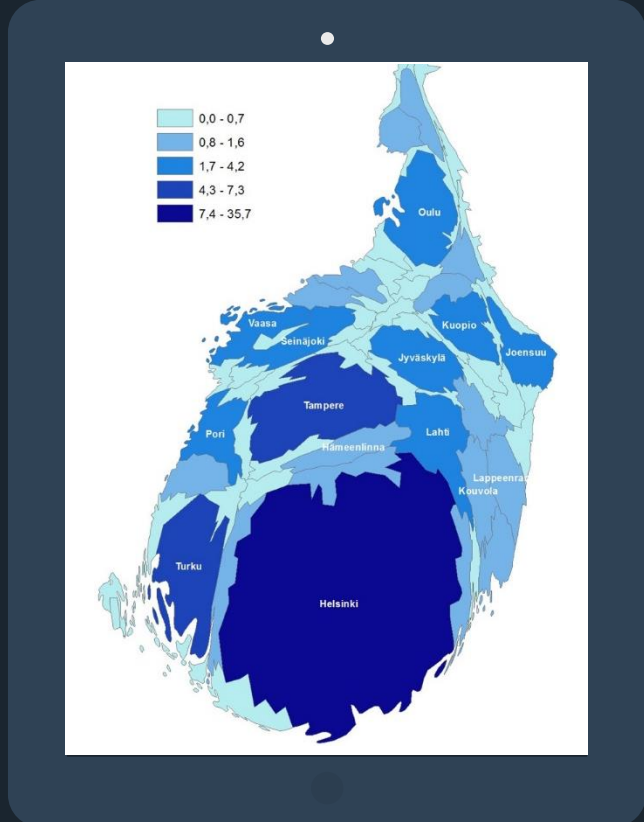


BKT-osuus koko maasta seuduittain 2012

Mitä suurempi ja tummempi alue on, sitä suurempi on sen merkitys kansantaloudelle.



7,4 – 35,7

Helsinki



4,3 – 7,3

Tampere ja Turku



1,7 – 4,2

Oulu, Kuopio, Lahti,
Vaasa, Jyväskylä, Pori,
Seinäjoki ja Joensuu



0,8 – 1,6

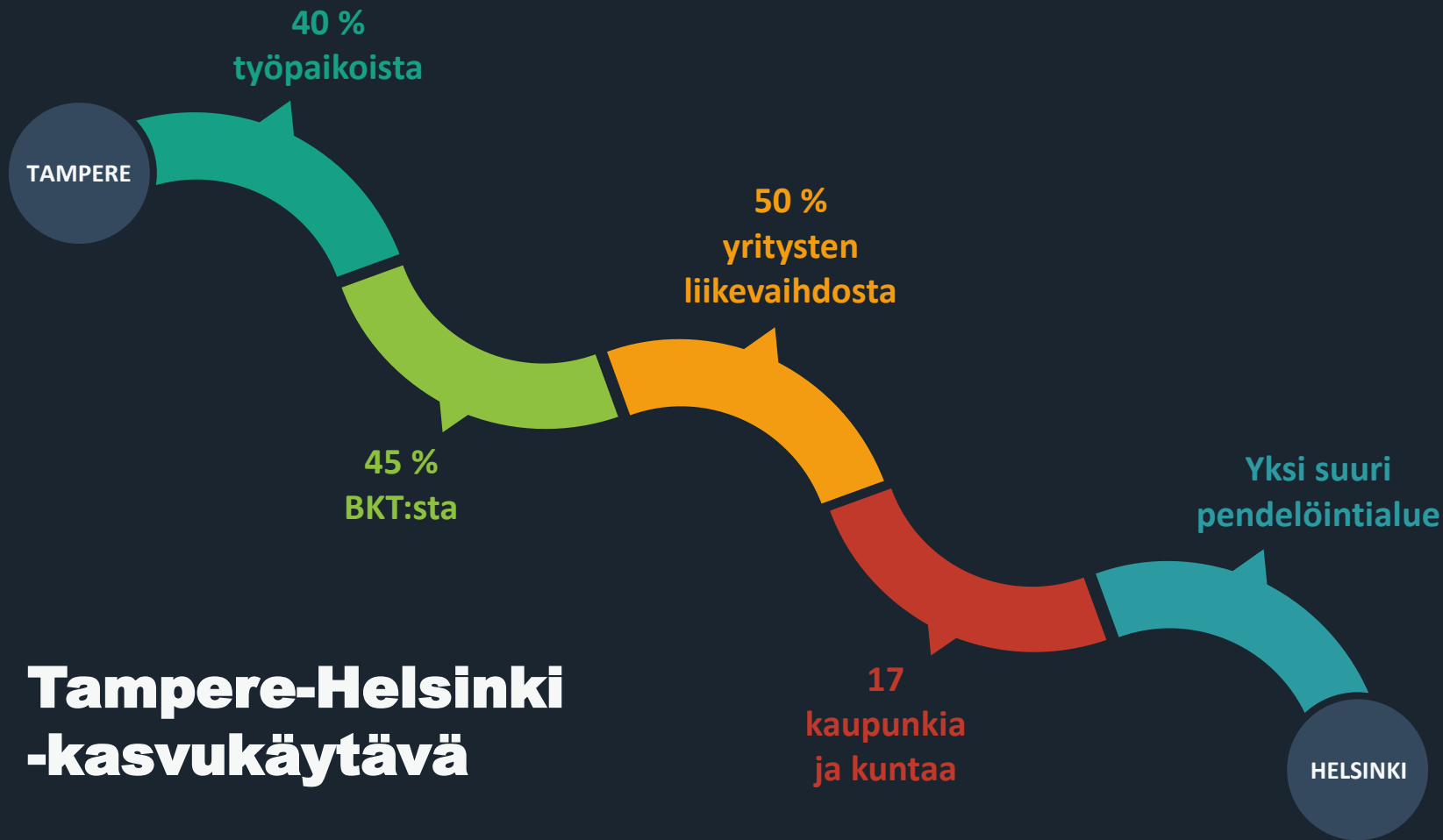
Mm. Lappeenranta,
Hämeenlinna ja
Kouvola



0,0 – 0,7

Muu Suomi





Tampere-Helsinki -kasvukäytävä

Akateemisia houkuttelevat alueet

Alueellisista korkeakouluista valmistuneiden ja seudulla asuvien akateemisten nuorten aikuisten suhde

Helsinki ja Tampere ovat onnistuneet houkuttelemaan asukkaikseen muualla valmistuneita nuoria akateemisesti koulutettuja aikuisia enemmän kuin ovat itse menettäneet kouluttamiaan muualle Suomeen (suhdeluku yli 1,0:n).

OULUN
SEUTU
0,49

JYVÄSKYLÄN
SEUTU
0,41

TAMPEREEN
SEUTU
1,25

TURUN
SEUTU
0,46

HELSINGIN
SEUTU
1,35

Kuusi keinoa vapauttaa kaupunkien kasvu

MAAPOLITIIKKA JA
VEROTUSOIKEUS
METROPOLIHALLINNOLE



VALTION ROOLI
SUPPEAMMAKSI
LIIKENNEINVESTOINNEISSA



KIINTEISTÖVEROSTA
KEINO RAHOITTA
ASUINALUEIDEN
PARANNUKSIA



HELSINKI-TAMPERE-
KASVUKÄYTTÄVÄÄ
VAHVISTETTAVA



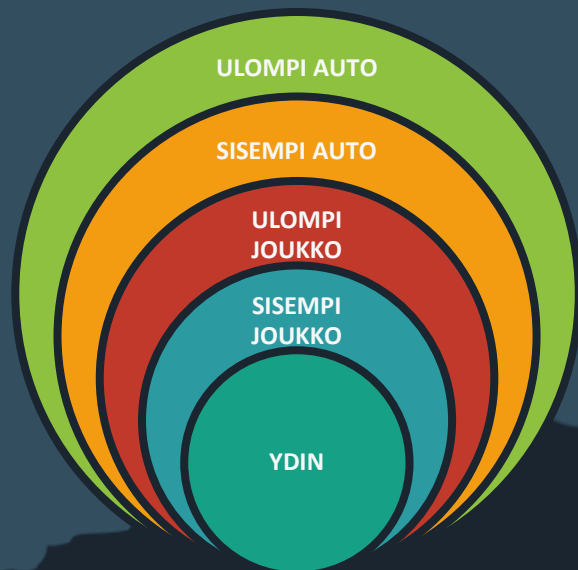
ASUNTORAKENTAMISEEN
VAUHTIA MM. NORMIEN
PURULLA



ALUEELLISESTI ERIYTYVÄ
LAINSÄÄDÄNTÖ



Kaupungin neljä kehää



ULOMPI AUTOVYÖHYKE

Kehyskuntien pientaloalueet ja osia Vantaasta ja Espoosta



SISEMPI AUTOVYÖHYKE

Pientaloalueet kuten Pakila ja Westend



ULOMPI JOUKKOLIIKENNE- KAUPUNKI

Kerrostaloalueet kuten Kallio ja Vallila



SISEMPI JOUKKOLIIKENNE- KAUPUNKI

Kerrostaloalueita kuten Töölö, Katajanokka ja Kruununhaka.